




Département de l'AIN  
**BELIGNEUX**

## PLAN LOCAL D'URBANISME

### LISTE EMPLACEMENTS RESERVES

Phase : Approbation du P.L.U. "Vu pour rester annexé à la délibération du 7 mars 2005" Le maire G. Gardonne.		Pièce n° IV-1
 <b>50 EME RUE</b>  Date : 7 mars 2005 Modifications :		
 REALISATION URBANISME EQUIPEMENT 50 Rue de Marseille - 69007 LYON Tel 04.78.69.92.48 - Fax 04.78.69.47.77		
Responsable projet : Charles ZILLIOX	Dossier n°	03.22

N°	Designation des operations	Collectivité ayant demandé l'inscription	Surfaces approximatives
	<b>VOIRIE-CARREFOURS</b>		
	<b>BELIGNEUX</b>		
2	Alignement de voirie angle	Commune	300 m <sup>2</sup>
3	Elargissement et aménagement de voirie (consulter en annexe - projet d'aménagement de l'impasse FAYET)	Commune	450 m <sup>2</sup>
	<b>LA VALBONNE</b>		
4	Elargissement et aménagement de voirie	Commune	500 m <sup>2</sup>
5	Elargissement et aménagement de voirie Aménagement de carrefour	Commune	environ 1 100 m <sup>2</sup>
6	Elargissement et aménagement de voirie Aménagement de carrefour	Commune	650 m <sup>2</sup>
7	Voirie d'accès zone NL	Commune	700 m <sup>2</sup>
8	Elargissement et aménagement de voirie Aménagement de carrefour	Commune	1 300 m <sup>2</sup>
9	Création d'une voirie de desserte	Commune	900 m <sup>2</sup>
10	Création d'une voirie de desserte	Commune	850 m <sup>2</sup>

N°	Designation des operations	Collectivité ayant demandé l'inscription	Surfaces approximatives
	<b>EQUIPEMENTS PUBLICS</b>		
	<b>CHANES</b>		
11	Agrandissement du cimetière	Commune	900 m <sup>2</sup>
12	Aménagement d'aires de stationnement vers le cimetière	Commune	900 m <sup>2</sup>
13	Extension du bâtiment communal et création d'aires de stationnement	Commune	3 500 m <sup>2</sup>
14	Aménagement aire de sport	Commune	2 200 m <sup>2</sup>
	<b>BELIGNEUX</b>		
15	Agrandissement du cimetière	Commune	1 800 m <sup>2</sup>
16	Aménagement d'espaces publics + aires de stationnement	Commune	520 m <sup>2</sup>
	<b>CHANES</b>		
17	Aménagement d'aires de stationnement	Commune	320 m <sup>2</sup>
	<b>LA VALBONNE</b>		
18	Stationnement + Aménagement du Passage à niveau	Département	12 000 m <sup>2</sup>
19	Aménagement d'un cheminement piéton et cycliste entre l'école et la zone NL	Commune	8 500 m <sup>2</sup>
20	Aménagement d'un cheminement piéton et cycliste entre la route Nationale et l'E.R 19	Commune	700 m <sup>2</sup>
21	Aménagement aire de sport	Commune	42 365 m <sup>2</sup>